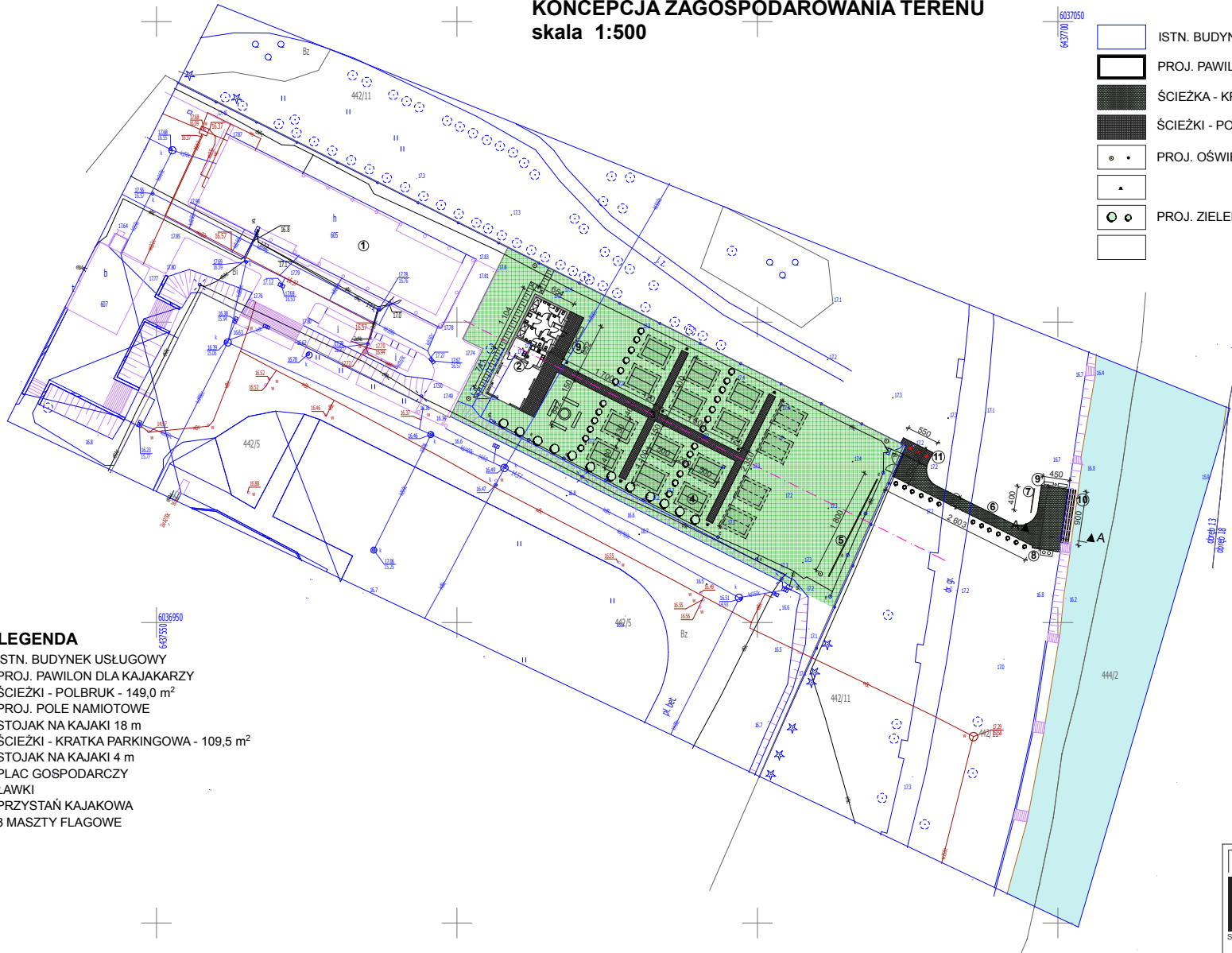








# KONCEPCJA ZAGOSPODAROWANIA TERENU

skala 1:500



-  ISTN. BUDYNEK USŁUGOWY
-  PROJ. PAWILON DLA KAJAKARZY
-  ŚCIEŻKA - KRATKA PARKINGOWA
-  ŚCIEŻKI - POLBRUK
-  PROJ. OŚWIETLENIE
-  PROJ. ZIELEŃ

- ### LEGENDA
- ① ISTN. BUDYNEK USŁUGOWY
  - ② PROJ. PAWILON DLA KAJAKARZY
  - ③ ŚCIEŻKI - POLBRUK - 149,0 m<sup>2</sup>
  - ④ PROJ. POLE NAMIOTOWE
  - ⑤ STOJAK NA KAJAKI 18 m
  - ⑥ ŚCIEŻKI - KRATKA PARKINGOWA - 109,5 m<sup>2</sup>
  - ⑦ STOJAK NA KAJAKI 4 m
  - ⑧ PLAC GOSPODARCZY
  - ⑨ ŁAWKI
  - ⑩ PRZYSTAŃ KAJAKOWA
  - ⑪ 3 MASZTY FLAGOWE

Mapa do celów projektowych  
w skali 1:500  
[226301\_1.0013]13

Woj.pomorskie, powiat: słupski,  
m. Słupsk, obr. 13, dz.442/5 - 444/2  
Pomierzono dnia 22.06.2016r.  
Mapa sporządzona dnia 18.07.2016r.  
Wykonana przez: "GEOPIAMAR"s.c.  
ID: GK.RD.GK.6640.314.2016  
Zakres opracowania:

Mapa sporządzona w układzie współrzędnych "2000"  
strefa 6/18. Pozom odniesienia "Kronstadt 1986".

Granice zostały naniesione na podstawie  
danych z Wydziału Geodezji i Katastru  
bez przeprowadzenia wznowienia granic.

Mapę sporządzono bez ustalenia służebności ujawnionych  
w księgach wieczystych.

W zakresie mapy znajdują się prawem chronione przed  
zniesieniem punkty osnowy geodezyjnej nr: brak

				ZADANIE: BUDOWA PRZYSTANI KAJAKOWEJ I POLA BIWAKOWEGO NA TERENIE PKSR (ZADANIE NR 1) W RAMACH PRZEDWZIĘCIA STRATEGICZNEGO "POMORSKIE SZLAKI KAJAKOWE"	
PRZEDMIOT RYSUNKU	KONCEPCJA ZAGOSPODAROWANIA TERENU				
PROJEKTOWAŁ mgr inż. arch. JANIUSZ KACZMAREK	SPRACZYNICZKA ARCHITECT	NR OPRACOWANIA 493 / 88 / PW	PODPIŚ		
SPRAWDZIŁ mgr inż. arch. PROSŁAW ZWOLSKI	ARCHITECT	BK (F 7342 / 50 / 94			
OPRACOWAŁ Inż. Marcin Małczak	PODPIŚ	SKALA 1 : 500	NR RYS.	1	
OPRACOWANIE OBJĘTE PRAWEM AUTORSKIM					